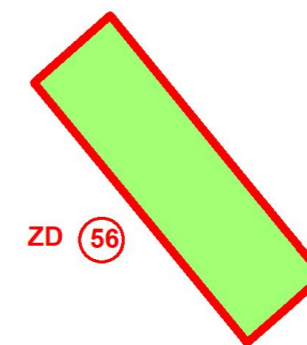
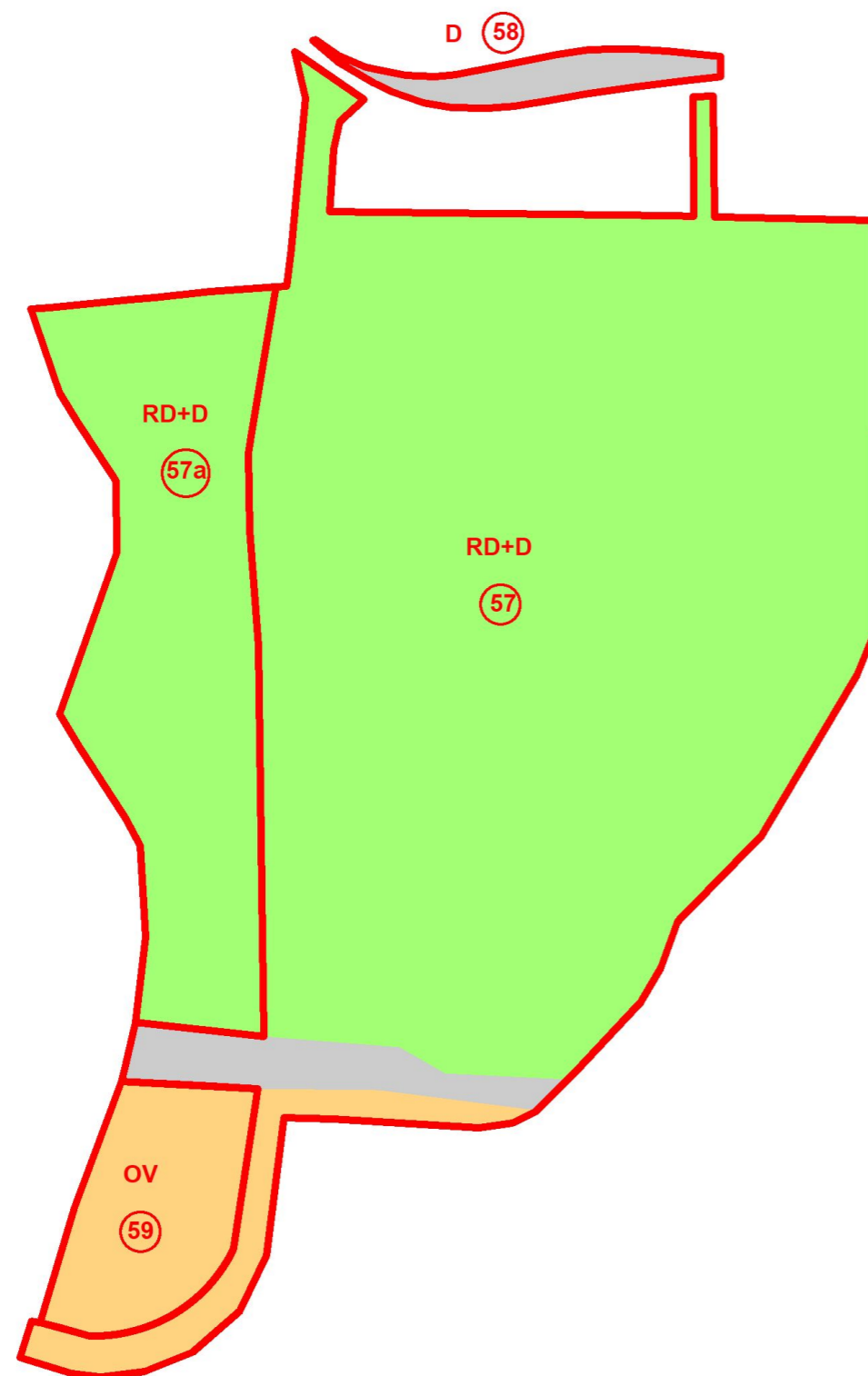









ÚZEMNÝ PLÁN OBCE JAKUBOVANY

zmeny a doplnky č.2



návrh

-  Lokalita perspektívneho použitia
PP na nepoľnohospodárske účely
-  Poradové číslo lokality
-  Zberný dvor
-  Doprava
-  TTP, záhrady, sady
-  Nepoľnohospodárska pôda

ING.ARCH. VIKTOR MALINOVSKÝ Rázusova 44, 040 01 Košice telefax: 055/62 333 80 mobil: 0905 435 705 e-mail: vmalinovsky@stonline.sk www.malinovskysk	objednávateľ:	Obec JAKUBOVANY
	spracovateľ:	ing.arch. Viktor Malinovský a kol.
č. výkresu	obsah výkresu:	VÝKRES PERSPEKTÍVNEHO POUŽITIA POLNOHOSPODÁRSKEJ PÓDY A LESNÝCH POZEMKOV NA NEPOLNOHOSPODÁRSKE ÚČELY
 6b	názov akcie:	ÚZEMNÝ PLÁN OBCE JAKUBOVANY ZMENY A DOPLNKY č.2
mierka 1:2 000	dátum: január 2019	formát: 2xA4