






ÚZEMNÝ PLÁN OBCE JAKUBOVANY

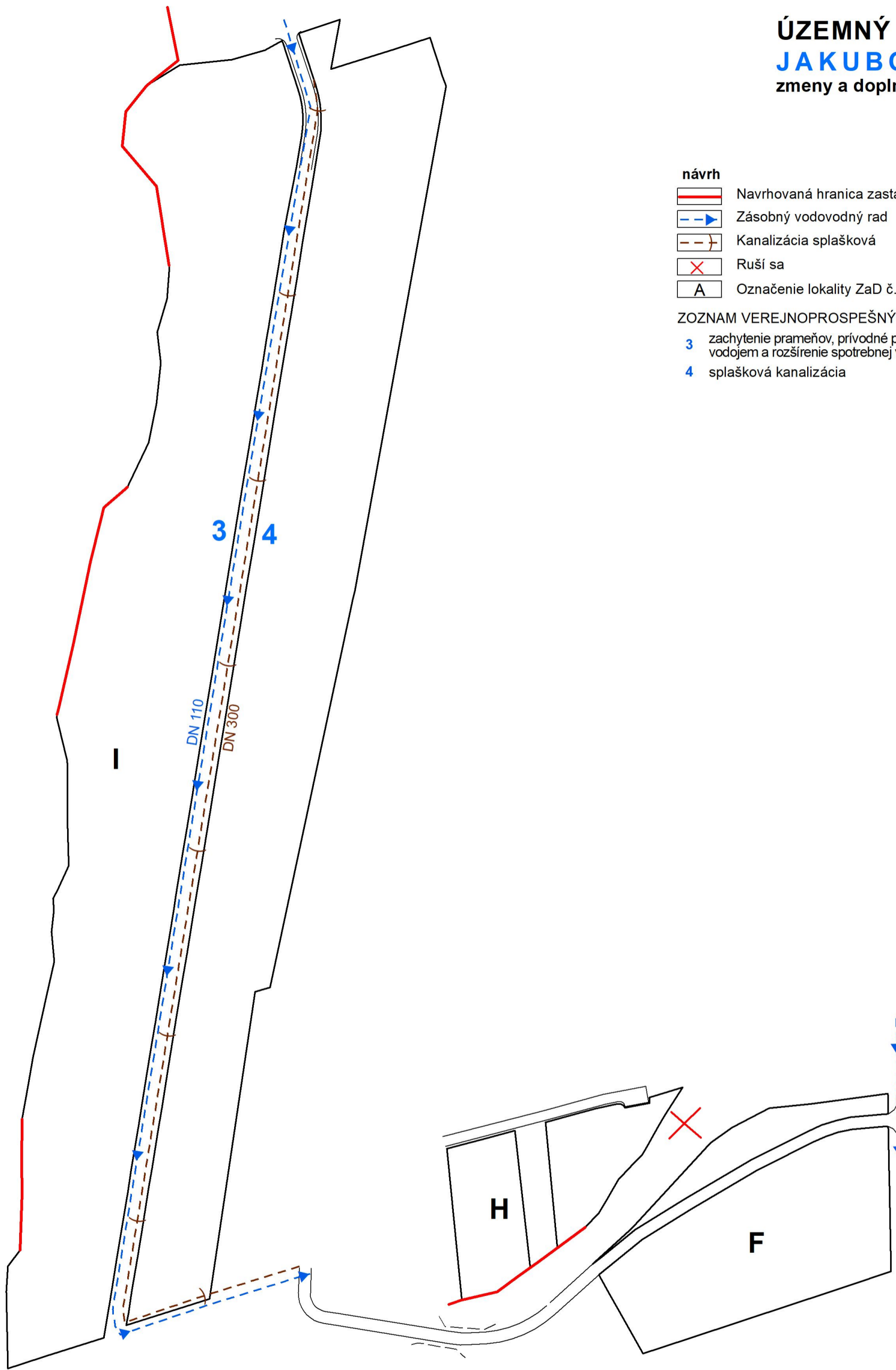
zmeny a doplnky č.2


návrh

-  Navrhovaná hranica zastavaného územia
-  Zásobný vodovodný rad
-  Kanalizácia splašková
-  Ruší sa
-  Označenie lokality ZaD č.2

ZOZNAM VEREJNOPROSPEŠNÝCH STAVIEB

- 3** zachytenie prameňov, prívodné potrubie, vodojem a rozšírenie spotrebnej vodovodnej siete
- 4** splašková kanalizácia



ING ARCH. VIKTOR MALINOVSKÝ Rázusova 44, 040 01 Košice tel/fax: 05562 333 80 mobil: 0905 435 705 e-mail: vmalinovsky@stonline.sk www.malinovskysk	objednávateľ:	Obec JAKUBOVANY
	spracovateľ:	ing.arch. Viktor Malinovský a kol.
č. výkresu	obsah výkresu:	VÝKRES RIEŠENIA VEREJNÉHO TECHNICKÉHO VYBAVENIA OBCE VODNÉ HOSPODÁRSTVO
 5c	názov akcie:	ÚZEMNÝ PLÁN OBCE JAKUBOVANY ZMENY A DOPLNKY č.2
	mierka 1:2 000	dátum: január 2019 formát: A4