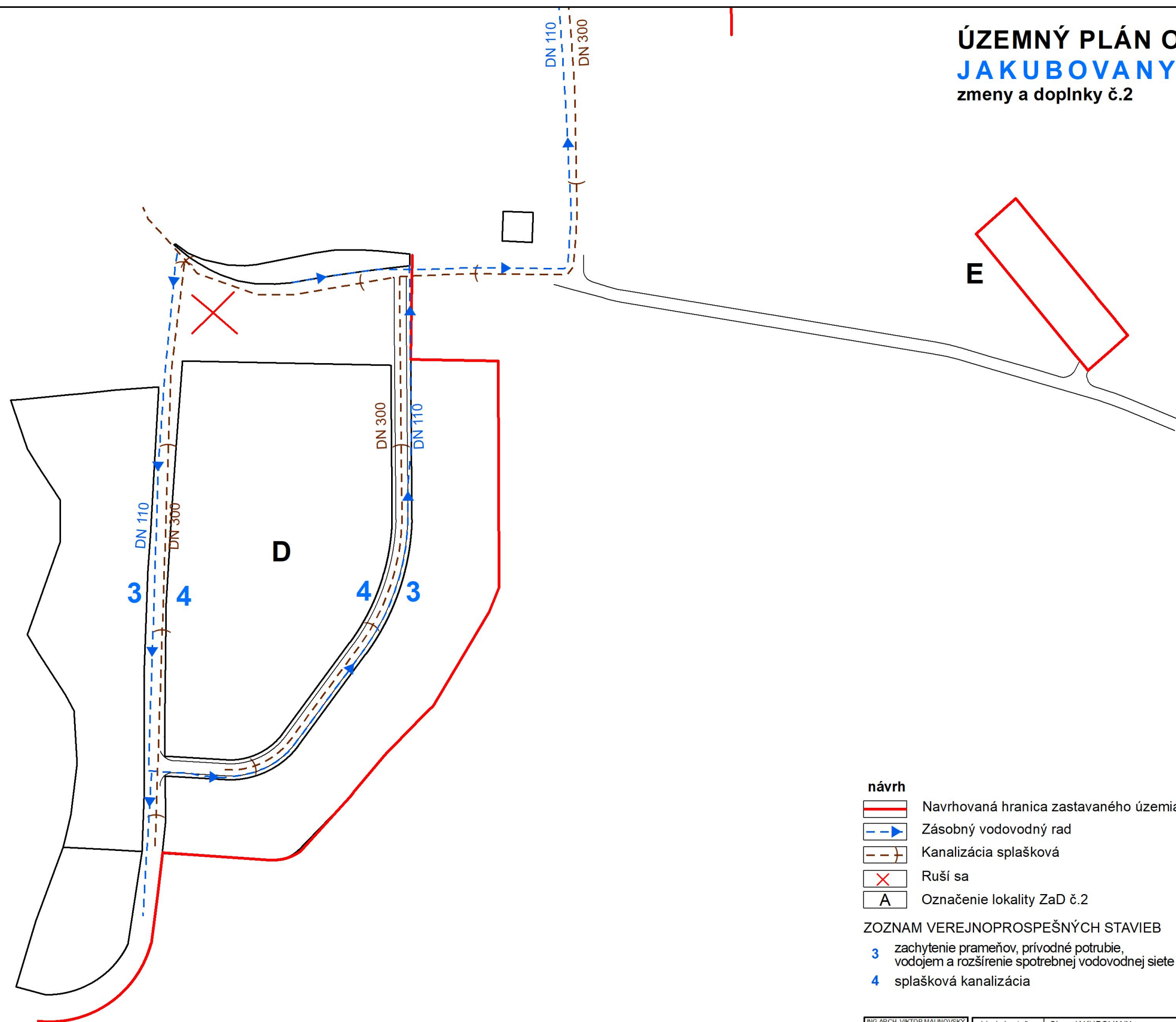







ÚZEMNÝ PLÁN OBCE JAKUBOVANY

zmeny a doplnky č.2




návrh

-  Navrhovaná hranica zastavaného územia
-  Zásobný vodovodný rad
-  Kanalizácia splašková
-  Ruší sa
-  Označenie lokality ZaD č.2

ZOZNAM VEREJNOPROSPEŠNÝCH STAVIEB

- 3** zachytenie prameňov, prívodné potrubie, vodojem a rozšírenie spotrebnej vodovodnej siete
- 4** splašková kanalizácia

ING.ARCH. VIKTOR MALINOVSKÝ Rázusova 44, 040 01 Košice tel/fax: 055/62 333 80 mobil: 0905 435 705 e-mail: vmalinovsky@stonline.sk www.malinovskysk	objednávateľ:	Obec JAKUBOVANY
	spracovateľ:	ing.arch. Viktor Malinovský a kol.
č.výkresu	obsah výkresu:	VÝKRES RIEŠENIA VEREJNÉHO TECHNICKÉHO VYBAVENIA OBCE VODNÉ HOSPODÁRSTVO
 5b	názov akcie:	ÚZEMNÝ PLÁN OBCE JAKUBOVANY ZMĚNY A DOPLNKY č.2
mierka 1:2 000	dátum: január 2019	formát: A4