





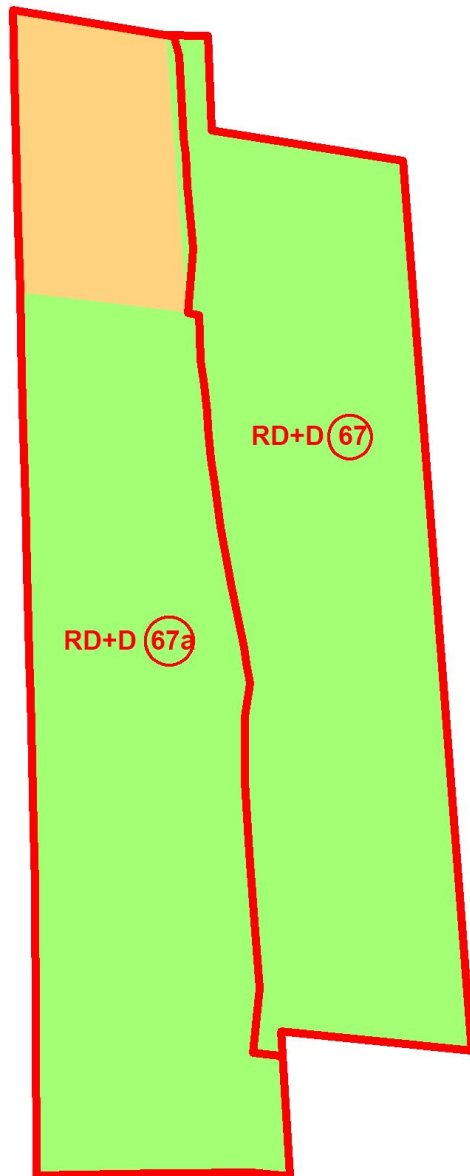



# ÚZEMNÝ PLÁN OBCE JAKUBOVANY

zmeny a doplnky č.2

## návrh

-  Lokalita perspektívneho použitia  
PP na nepoľnohospodárske účely
-  Poradové číslo lokality
-  Rodinné domy
-  Doprava
-  TTP, záhrady, sady
-  Orná pôda



ING ARCH. VIKTOR MALINOVSKÝ Rázusova 44, 040 01 Košice tel/fax: 055/62 333 80 mobil: 0905 435 705 e-mail: v.malinovsky@stonline.sk www.malinovskysk	objednávateľ:	Obec JAKUBOVANY	
	spracovateľ:	ing.arch. Viktor Malinovský a kol.	
č. výkresu	obsah výkresu:	VÝKRES PERSPEKTÍVNEHO POUŽITIA POLNOHOSPODÁRSKEJ PÓDY A LESNÝCH POZEMKOV NA NEPOLNOHOSPODÁRSKE ÚČELY	
 6e	názov akcie:	ÚZEMNÝ PLÁN OBCE JAKUBOVANY ZMENY A DOPLNKY č.2	
	mierka 1:2 000	dátum: január 2019	formát: A4