





ÚZEMNÝ PLÁN OBCE JAKUBOVANY

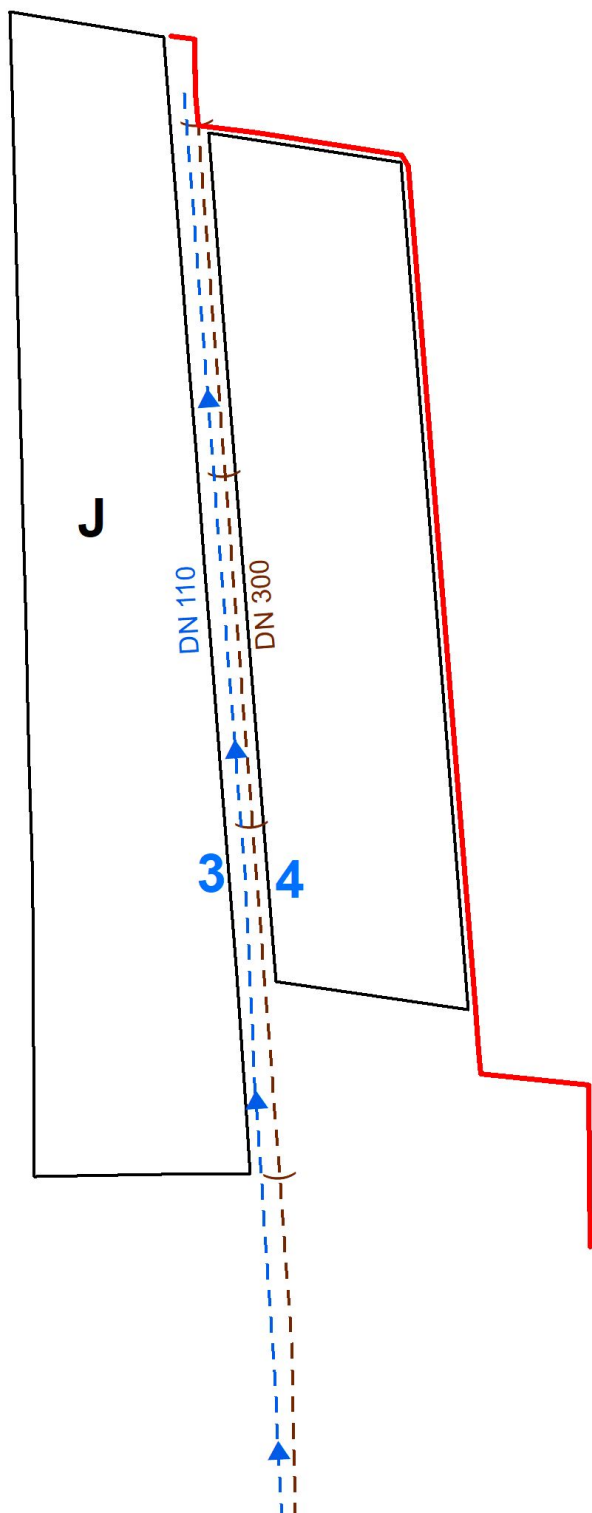
zmeny a doplnky č.2

návrh

-  Navrhovaná hranica zastavaného územia
-  Zásobný vodovodný rad
-  Kanalizácia splašková
-  Označenie lokality ZaD č.2

ZOZNAM VEREJNOPROSPEŠNÝCH STAVIEB

- 3 zachytenie prameňov, prívodné potrubie, vodojem a rozšírenie spotrebnej vodovodnej siete
- 4 splašková kanalizácia



ING ARCH. VIKTOR MALINOVSKÝ
Rázusova 44, 040 01 Košice
tel/fax: 055/62 333 80
mobil: 0905 435 705
e-mail: v.malinovsky@stonline.sk
www.malinovskysk



č. výkresu
5e

objednávateľ:	Obec JAKUBOVANY	
spracovateľ:	ing.arch. Viktor Malinovský a kol.	
obsah výkresu:	VÝKRES RIEŠENIA VEREJNÉHO TECHNICKÉHO VYBAVENIA OBCE VODNÉ HOSPODÁRSTVO	
názov akcie:	ÚZEMNÝ PLÁN OBCE JAKUBOVANY ZMENY A DOPLNKY Č.2	
mierka 1:2 000	dátum: január 2019	formát: A4